

Herontwikkeling Leidijk 12

Voorlopig ontwerp

Duurzaam vormgeven



Herontwikkeling Leidijk 12

Project

Adres: Leidijk 12
7951 LN Staphorst

Projectnr: 3045

Opdrachtgever: 

Opgesteld door: 

Ontwerp

Huls Architecten BV

Bergerslag 3

7951 DR Staphorst

(0522) 46 15 67

info@hulsarchitecten.nl

www.hulsarchitecten.nl

Staphorst, 19 februari 2026











Situatie bestaand

RENVOOI

Omgeving

-  = Weg, openbaar
-  = Oprit, openbaar
-  = Verharding, omgeving
-  = Berm, openbaar
-  = Weiland, omgeving
-  = Talud
-  = Water
-  = Boom, bestaand

Kavel

-  = Weg
-  = Bestrating
-  = Haag
-  = Bebouwing, nieuw
-  = Gras
-  = Gras, kruidenrijk, extensief beheerd
-  = Struiken
-  = Siertuin
-  = Boom, nieuw
-  = fruitbomen



Situatie gewijzigd

RENVOOI

Omgeving

- [Dark Grey] = Weg, openbaar
- [Medium Grey] = Oprit, openbaar
- [Light Grey] = Verharding, omgeving
- [Light Green] = Berm, openbaar
- [Yellow-Green] = Weiland, omgeving
- [Green] = Talud
- [Blue] = Water
- [Green Circle] = Boom, bestaand

Kavel

- [Light Grey] = Weg
- [Yellow] = Bestrating
- [Black Line] = Haag
- [Red] = Bebouwing, nieuw
- [Light Green] = Gras
- [Green with dots] = Gras, kruidenrijk, extensief beheerd
- [Dark Green] = Struiken
- [Brown] = Siertuin
- [Green Circle] = Boom, nieuw
- [Green Circles] = fruitbomen



Situatie bestaand



Situatie
Gemeente : Staphorst
Sectie : AR
Nummer : 76, 6023 en 3444
Peil : n.t.b.

Situatie gewijzigd



Situatie

Gemeente : Staphorst
Sectie : AR
Nummer : 76, 6023 en 3444
Peil : n.t.b.