

Herontwikkeling Leidijk 12

Voorlopig ontwerp

Duurzaam vormgeven



Herontwikkeling Leidijk 12

Project

Adres: Leidijk 12
7951 LN Staphorst

Projectnr: 3045

Opdrachtgever: 

Opgesteld door: JWCH

Ontwerp

Huls Architecten BV

Bergerslag 3

7951 DR Staphorst

(0522) 46 15 67

info@hulsarchitecten.nl

www.hulsarchitecten.nl

Staphorst, 23 Maart 2026











Situatie bestaand

RENVOOI

Omgeving

-  = Weg, openbaar
-  = Oprit, openbaar
-  = Verharding, omgeving
-  = Berm, openbaar
-  = Weiland, omgeving
-  = Talud
-  = Water
-  = Boom, bestaand

Kavel

-  = Weg
-  = Bestrating
-  = Haag
-  = Bebouwing, nieuw
-  = Gras
-  = Gras, kruidenrijk, extensief beheerd
-  = Struiken
-  = Siertuin
-  = Boom, nieuw
-  = fruitbomen



Situatie bestaand

RENVOOI

Omgeving

-  = Weg, openbaar
-  = Oprit, openbaar
-  = Verharding, omgeving
-  = Berm, openbaar
-  = Weiland, omgeving
-  = Talud
-  = Water
-  = Boom, bestaand

Kavel

-  = Weg
-  = Bestrating
-  = Haag
-  = Bebouwing, nieuw
-  = Gras
-  = Gras, kruidenrijk, extensief beheerd
-  = Struiken
-  = Siertuin
-  = Boom, nieuw
-  = fruitbomen

Situatie

Gemeente : Staphorst
Sectie : AR
Nummer : 76, 6023 en 3444
Peil : n.t.b.

Situatie variant 4

RENVOOI

Omgeving

- = Weg, openbaar
- = Oprit, openbaar
- = Verharding, omgeving
- = Berm, openbaar
- = Weiland, omgeving
- = Talud
- = Water
- = Boom, bestaand

Kavel

- = Weg
- = Bestrating
- = Haag
- = Bebouwing, nieuw
- = Gras
- = Gras, kruidenrijk, extensief beheerd
- = Struiken
- = Siertuin
- = Boom, nieuw
- = fruitbomen



nieuwe opstallen

grens, tip = 280 m²

grens, tip = 200 m²

Dekkersweg

Leldijk

Leldijk

bomenrij, bestaand

Leldijk

Dekkersweg

Situatie

Gemeente : Staphorst
Sectie : AR
Nummer : 76, 6023 en 3444
Peil : n.t.b.

Massastudie

